

Anfahrtsbeschreibung Standort Oldenburg:

Anreise mit dem Auto:

Von Süden:

Sie erreichen uns Süden aus über die A1. An der Ausfahrt Oldenburg i. H. – Süd (Nr. 11) verlassen Sie die A1 und fahren nach rechts auf die Kieler Chaussee. Diese verlassen Sie nach ca. 100m und biegen rechts in die Neustädter Straße ein. Nach weiteren 100 m befindet sich auf der rechten Seite das Gewerbezentrum Ostholstein mit unserem Bürostandort.

Von Westen:

Sie erreichen uns von Westen aus über die Bundesstraße 202 über Lütjenburg. Die B 202 geht in die Kieler Chaussee über, welche Sie kurz nach der Autobahnausfahrt Oldenburg i. H. – Süd (Nr. 11) nach rechts in die Neustädter Straße verlassen müssen. Nach weiteren 100 m befindet sich auf der rechten Seite das Gewerbezentrum Ostholstein mit unserem Bürostandort.

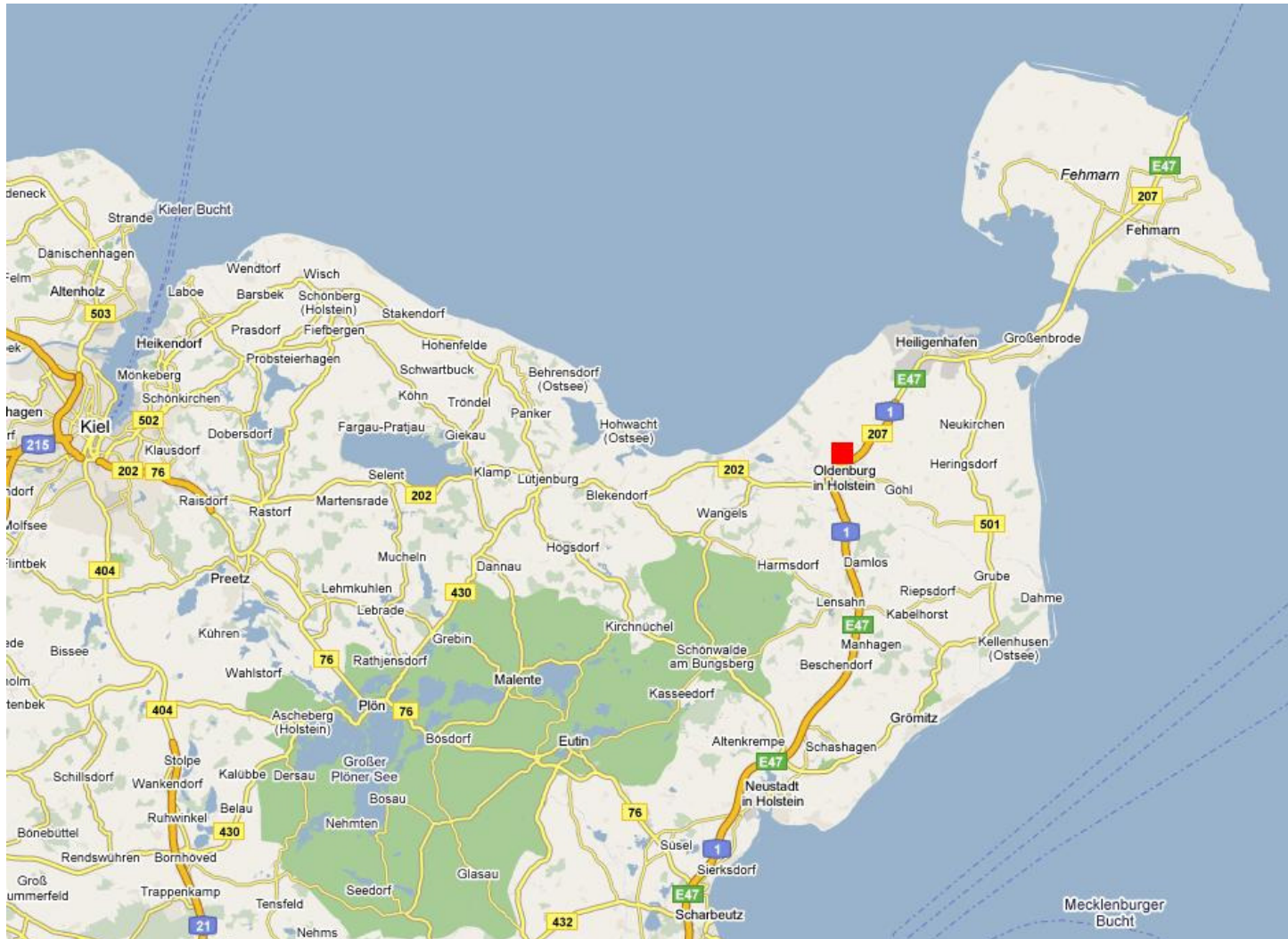
Parkplätze:

Parkplätze (dunkelblau dargestellt - siehe Karte) finden Sie direkt vor dem Gebäude des Gewerbezentrums Ostholstein, in welchem sich unser Büro befindet.

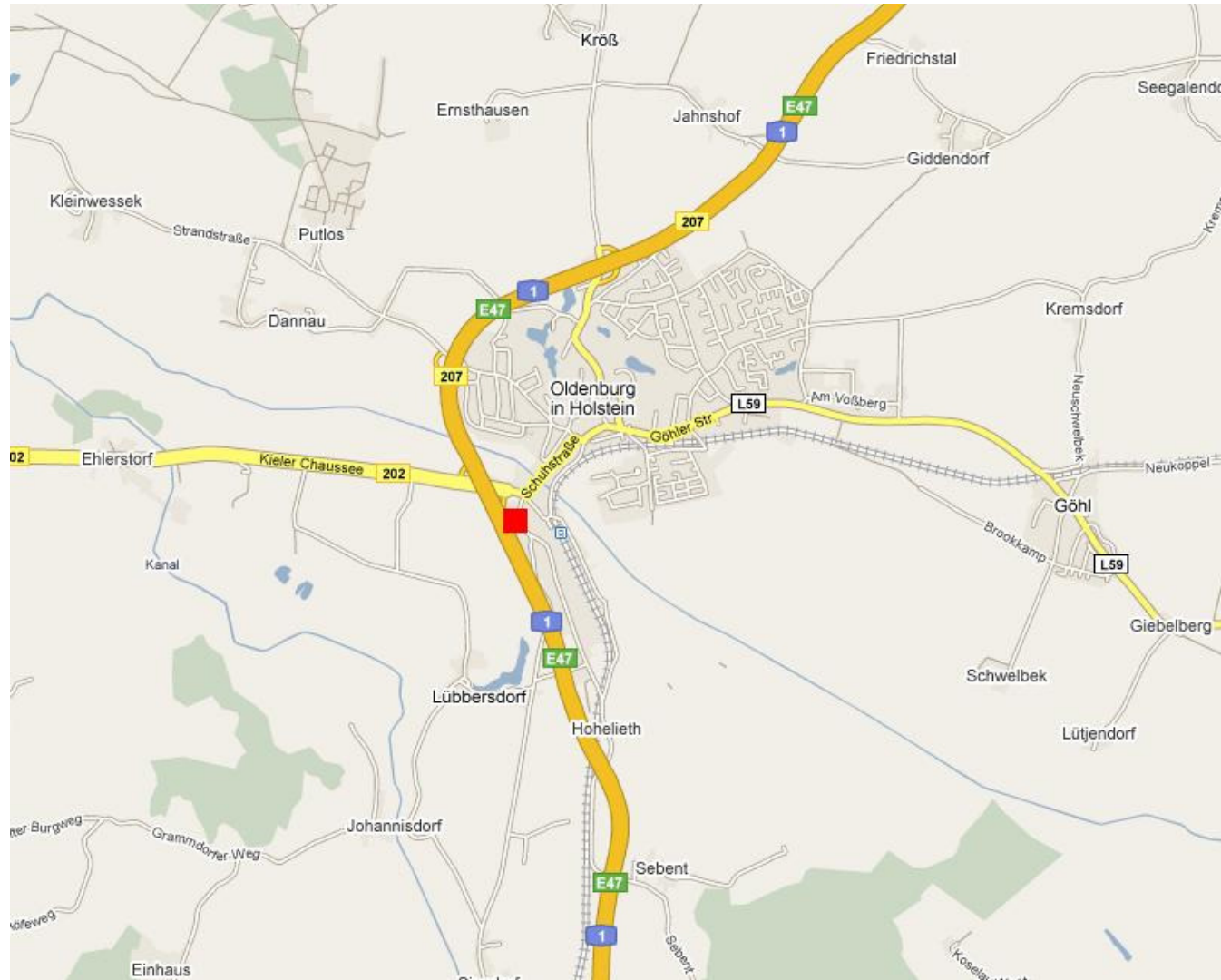
Anreise mit der Bahn:

Ab dem Hauptbahnhof Lübeck fährt alle zwei Stunden eine Regionalbahn nach Oldenburg. Vom Bahnhof aus ist der Bürostandort in etwa 300 Metern fußläufig erreichbar. Dafür dem Verlauf der Bahnhofstraße folgen und an der Kreuzung Bahnhofstraße – Neustädter Straße – Kieler Chaussee – Schuhstraße nach links in die Neustädter Straße abbiegen. Nach etwa 100 m befindet sich auf der rechten Seite das Gewerbezentrum Ostholstein, in welchem unser Büro liegt.

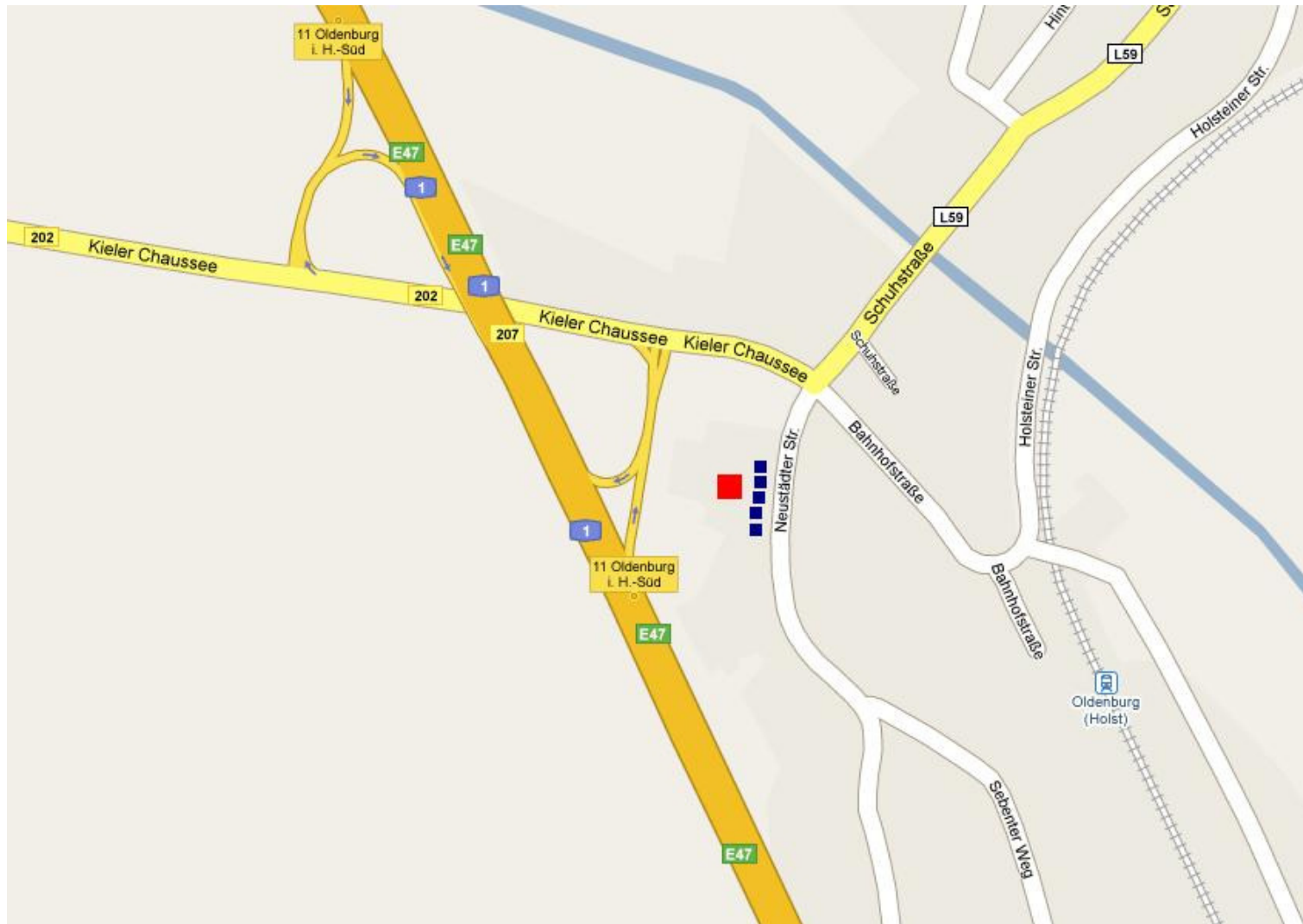




Quelle: www.google.de



Quelle: www.google.de



Quelle: www.google.de